

Secciones Censales

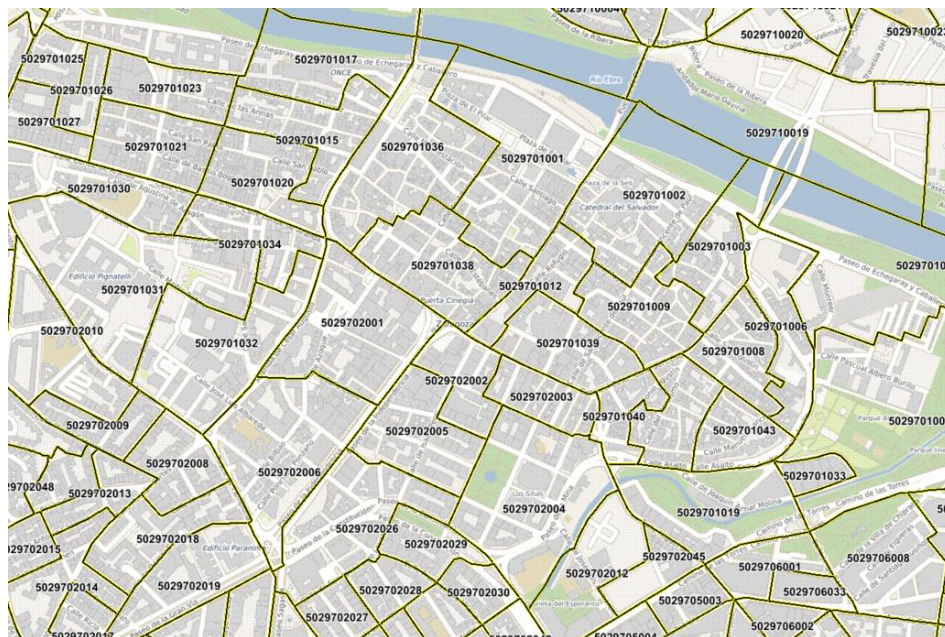
Mapa digital de Secciones Censales de España

GeoTáctica es una compañía experta en Geoinformación a todos los niveles, tanto sistemas GIS tradicionales como a través de Internet con servicios completos de consultoría. Además, hacemos desarrollos en materia de Smart Cities para fomentar la participación ciudadana y la sostenibilidad de nuestras ciudades ahora y en el futuro. Y todo ello tanto para el sector público como privado. Buscamos siempre las mejores soluciones con un requisito fundamental; que cumplan las expectativas que nuestros clientes esperan de la información geográfica. Ofrecemos un asesoramiento integral para mejorar y maximizar los procesos de evolución de su negocio, y tanto a través de la implantación de sistemas completos como en modo oficina de servicios.

GeoTáctica pone a disposición de todos sus clientes el único mapa digital con las Secciones Censales de España totalmente actualizado y ajustado a la cartografía de TomTom. El mapa lo ha generado GeoTáctica para su uso en aplicaciones de geomarketing, administración pública, distribución u otros. Ofrecemos, además, un amplio programa de mantenimiento y actualización que asegura su corrección hoy y en el futuro.

Descripción del mapa digital


El mapa digital de Secciones Censales de España consta de unos 36.000 polígonos que cubren todo el territorio nacional, incluyendo la península, Islas Baleares, Islas Canarias, Ceuta y Melilla. Las definiciones de las áreas de las Secciones Censales definen los términos municipales, carreteras, ríos y otros elementos de la cartografía de fondo de TomTom. De este modo, el mapa se puede utilizar para su análisis en proyectos de geomarketing, expansión, comercial, planificación de distribución de productos o campañas de buzoneo. Cada elemento del mapa contiene su código de Sección Censal y datos de población absoluta, población por sexo, por edad en tramos de 5 años y por país de origen publicado por parte del Instituto Nacional de Estadísticas (INE) anualmente.



Mapa digital de Secciones Censales sobre la cartografía de fondo en el centro de Zaragoza

Disponemos de muchos datos adicionales como paro, nivel de renta, número de viviendas, locales comerciales del Catastro, matriculación de vehículos y otros.

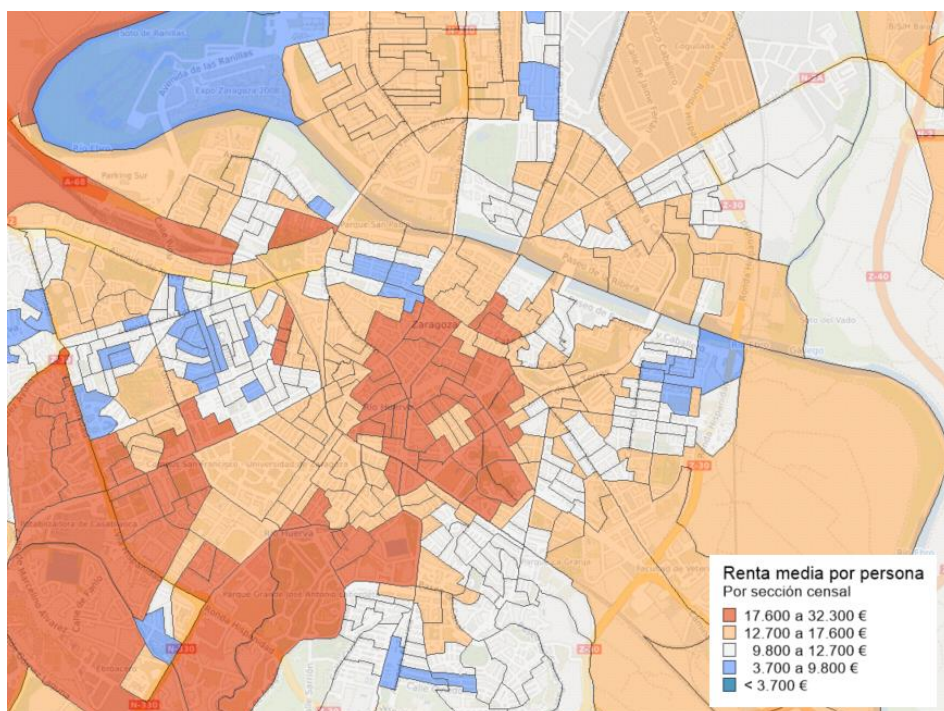
Geo-referenciando sus propios clientes y otros datos se puede visualizar rápidamente la distribución geográfica de los mismos. Relacionando sus propios datos frente los datos de mercado es posible tomar decisiones basadas en un conocimiento real de la distribución geográfica de su negocio frente a indicadores de mercado clave para su negocio.



Mantenimiento del mapa digital

Es un hecho que las secciones censales cambian cada año, a medida que se van construyendo nuevos proyectos urbanísticos. Por ello, el mapa digital de Secciones Censales de España se entrega al cliente con un amplio servicio de mantenimiento que incluye:

- > Entrega del mapa actualizado 2 veces al año: Basándonos en fuentes tales como el INE, actualizaciones llevadas a cabo por los usuarios del mapa, GeoTáctica está actualizando el mapa de manera continua.
- > Actualizaciones ad-hoc. En el momento en que un cliente que ha comprado por lo menos una licencia completa del mapa de las Secciones Censales de España encuentra diferencias entre la situación del mapa y la situación real, GeoTáctica genera una actualización del mismo y lo entrega al cliente sin coste adicional.
- > Una descripción de qué es lo que ha cambiado y por tanto que se ha incluido como nuevo en la actualización en concreto, así como la explicación de algunos matices del mapa y el porqué de ese matiz o detalle en concreto.
- > Asimismo se resolverán las posibles dudas que pudieran surgir en los usuarios sobre las nuevas modificaciones.



Densidad de población por Sección Censal en el centro de Zaragoza

Especificaciones técnicas

Para usar el mapa digital hace falta un software de información geográfica tipo MapInfo Pro, ArcGIS, QGIS u otros. También se puede volcar este mapa en servicios web. En todos los casos las especificaciones técnicas serán las mismas del software utilizado.

GeoTáctica entrega el mapa en el formato y proyección geográfica deseado por el usuario del mismo en función de la necesidad o del software utilizado.